



Programme

Jour 1/ Santiago (Ch)

 Arrivée à Santiago


 Transfert à l'hôtel dans le centre

Visite à pied du centre historique: Passage au mercado central où vous pourrez déguster les spécialités locales de la région avec ses poissons grillés ou ses fruits de mer gratinés. Découverte de la Moneda Palais présidentiel, de la Plaza de Armas et ses bâtiments historiques environnants, de la Casa Colorada et l'église San Francisco les deux plus anciens édifices de la capitale. Traversée du parc Santa Lucia située sur la colline où se fonda la capitale puis ascension jusqu'à la colline Cristobal qui surplombe la ville.


 Nuit Santiago

Jour 2/ Arica (Ch)

 Transfert à l'aéroport


 Vol Santiago/Arica le matin

Découverte du port d'Arica et visite de la vallée fertile de Azapa et de l'exceptionnel musée archéologique de San Miguel de Azapa avec ses momies Chinchorros les plus vieilles au monde.

 Nuit Arica

Jour 3/ Le Parc National de Lauca (Ch)


Départ pour le Parc national Lauca. Sur la route, découverte des géoglyphes, des ruines de villages et fortresses pré-incas. Arrivée dans le parc national Lauca, à plus de 4000 mètres d'altitude, qui fait partie de la Biosphère Mondiale (UNESCO) et qui abrite plus de 150 espèces d'oiseaux (condor, flamant rose...). Arrêt au lac Chungará, une des merveilles de la région, qui est située face au volcan Guallatiri en activité. Visite du village en adobe Parinacota entièrement classé Monument historique situé dans le parc.

 Nuit Arica

Jour 4/ Iquique (Ch)


Parcours de liaison jusqu'à la ville d'Iquique coincée entre l'océan et des falaises de sables. Panorama depuis la route sur le géant d'Atacama : une représentation d'une figure en pierres posées sur la montagne dont la

fonction est à ce jour inexpliquée. Visite de la ville (avenue Baquedano, une des plus belle du Chili, place Pratt..).


 Nuit Iquique

Jour 5 / Iquique - Pica


Visite du village fantôme de Humberstone, qui retrace l'épopée glorieuse victorienne des mines de salpêtre. Traversée du désert aride et de la réserve nationale Pampa del Tamarrugal protégeant les tamarugos, arbres aux troncs sinueux. Découverte du site déclaré Monument National des Geogliphes de Pintados, plus de 350 figures précolombiennes qui couvrent les versants des collines. Passage à l'oasis de Matilla et de Pica connues pour leurs vergers de fruits tropicaux.

 Nuit Pica

Jour 6/ San Pedro de Atacama (Ch)

 Parcours de liaison sur San Pedro de Atacama, capitale archéologique du Chili et oasis située aux pieds de la cordillère des Andes.


Découverte de ce typique village atacaméen tout en adobe, de son église du 18^e siècle, réputée comme une des plus belles du Chili avec son toit et sa charpente en bois de cactus, de sa place et de ses alentours. Promenade dans le Feria Artesanal. Visite du Musée père le Paige

 Nuit San Pedro de Atacama

Jour 7/ San Pedro de Atacama (Ch)

Départ pour le salar d'Atacama, le plus grand du Chili. Passage au village de Socaire, village préhispanique connu pour ses irrigations en terrasses. Arrivée à la laguna Miscanti et laguna Miniques, deux lacs nichés à plus de 4300m d'altitude dans la réserve nationale « Los Flamencos ». Déjeuner à Socaire. Arrêt à la lagune Chaxa qui abrite une colonie de Flamants roses au Coeur du Salar d'Atacama. Visite du village de Toconao, construit en pierre blanche volcanique, et du canyon de Jerez, une oasis luxuriante d'arbres fruitiers et de petits ruisseaux située au fond d'une fissure naturelle.

Excursion nocturne pour découvrir le ciel étoilé

 Nuit San Pedro de Atacama

Jour 8/ San Pedro de Atacama (Ch)

Excursion d'une journée au Salar de Tara. Direction la route Internationale Paso de Jama avec un premier arrêt au pied du volcan Licancabur pour ensuite se diriger vers la lagune Kipillaco. Observation sur le site des flamants et des mouettes andines. La visite continue avec la découverte de la lagune Verde (chilienne) et plus loin des sculptures de pierres La Pacana formées par l'érosion et les vents de l'Altiplano. Ensuite après une heure de traversée du désert, découverte de la cathédrale, incroyables formations rocheuses. Descente ensuite pour arriver au Salar de Tara, lagune accueillant les flamants et où viennent s'abreuver les lamas, vigognes et renards.

 Nuit San Pedro de Atacama

Jour 9/ San Pedro de Atacama (Ch)

Matinée libre (possibilités de sortie à cheval)


Visite de la vallée de la Muerte et de la vallée de la Lune, composées de formations géologique tourmentées de sel et de sable, avec ses statues naturelles, ascension de la dune de sable pour observer les couleurs du coucher de soleil sur la cordillère des Andes, les volcans Licancabur et Lascar.


 Nuit San Pedro de Atacama

Jour 10/ San Pedro de Atacama (Ch)

Départ matinal (5:00) pour les geysers del Tatio situés à 4300 mètres d'altitude (vêtements chauds obligatoires) qui laissent échapper leurs étranges fumerolles de vapeur d'eau soufrée. Petit déjeuner sur le site. Possibilité de baignade dans la piscine naturelle thermale du site. Sur le parcours, découverte de la faune : Vizcachas (marsupial entre le lapin et l'écureuil), vigogne, guanaco et lama (tous trois de la famille des caméléides), ânes sauvages, Nandus (autruche sauvage), Zorro (renard gris)... Visite du village de Caspana avec ses maisons en pierre liparite et ses toits faits de paille et de boue, situé au creux d'une vallée fertile, véritable faille terrestre, à 3305mètres d'altitude. Déjeuner au village typique de Chiu Chiu, ancien centre du trafic commercial atacaméen. Parcours de la vallée fertile du Rio Loa jusqu'au Pukara de Lasana, village fortifiée du 12^e siècle situé sur un promontoir.

1 Jour 11/ Traversée de la cordillère des Andes - San Pedro de Atacama (Ch) - Salta (Arg)


 Transfert en bus de San Pedro de Atacama à Salta au départ du terminal de bus de San Pedro de Atacama le matin . Dejeuner servi à bord du bus et café. Arrivée en fin d'après midi à Salta

 Nuit Salta

1 Jour 12/ Salta (Arg)


Visite de la ville de Salta située à 1200 m d'altitude, très animée avec de nombreuses boutiques, de jolies places, la plus belle LA PLAZA 9 DE JULIO très rafraîchissante avec ses nombreux palmiers, ses palétuviers, ses agréables terrasses de café et ses bâtiments historiques (la cathédrale de style baroque, le CABILDO HISTORICO avec ses belles arcades blanches très typiques qui donne un bon aperçu de l'évolution culturelle, architecturale et historique de la Province et un peu plus loin la fameuse église SAN FRANCISCO très colorée de couleur ocre rouge et enrichie d'une quantité impressionnante de dorures et de colonnes blanches qui donnent à l'ensemble un caractère irréel). Passage au marché couvert avec tous ses étals de fruits, oranges, mandarines, pamplemousses rangés en pyramides parfaits et de fruits exotiques aux riches couleurs, sans oublier les légumes éclatants de fraîcheur.

Viste du Museo de arqueologia de alta Montaña. En 1999 un archeologue américain trouve au sommet du volcan Lullahiaco une sépulture sacrificielle avec trois corps congelés d'enfants incas... pratiquement intacts! Tous les éléments de cette découverte se trouvent admirablement présentés dans ce musée.

 Nuit Salta


1 Jour 13/ Calchaquies (Arg)

Départ vers la vallée des Indiens Calchaquies en direction de Cachi. Cette région se caractérise par des paysages d'une beauté exceptionnelle : la région fertile de Lerma, la Quebrada de Escoipe, où la terre rouge contraste avec les forêts verdoyantes, ou encore les hautes terres de Pedro Molino (3600 m). Découverte du village de Cachi, qui a conservé son authenticité coloniale.

 Nuit Cachi


1 Jour 14/ Cafayate (Arg)

Arrivée à la petite ville d'El Cafayate, adossée aux contreforts de la cordillère à 1660 m d'altitude et entourée de magnifiques vignobles. Visite du marché artisanal. Sur la route au sud, visite des ruines de Quilmes, une des plus grandes villes pré-hispaniques bâtit en étages par les Indiens, partant de la vallée et montant vers la colline.

 Nuit Cafayate


1 Jour 15/ Cafayate (Arg)

Traversée de la spectaculaire vallée du Rio de las Conchas où se succèdent des phénomènes géologiques , gigantesques sculptures naturelles dans les montagnes aux couleurs rouge, marron, vert et gris. De nombreux oiseaux (perroquets, aigles autruches naines...) se logent dans les immenses failles de la montagne.

 Nuit Salta

1 Jour 16/ Salinas Grandes (Arg)

Excursion spectaculaire le long du trajet du " train des nuages " qui croise tunnels, ponts, viaducs au coeur de la vallée del Toro. Arrivée et traversée de las salinas grandes, situé entre 4100 et 3800 mètres puis descente jusqu'au village indien typique de Purmamarca "village du lion" en quechua, aux fortes influences boliviennes, situé au pied de la montagne "des sept couleurs".

 Nuit Pumamarca


1 Jour 17/ Pumamarca (Arg)

Excursion dans l'Argentine Andine par la route montagneuse et sinueuse qui offre des paysages sauvages de lacs, de forêts tropicales et luxuriantes. Puis changement soudain de décor pour un univers plus minéral et désertique, sans herbe avec les seules silhouettes des cactus à l'arrivée de la vallée de Humahuaca. La "Quebrada de Humahuaca" suit un itinéraire culturel important, le Camino Inca, le long de la spectaculaire vallée du Rio Grande, depuis sa source dans les hauts plateaux désertiques et froids des Hautes Andes à sa confluence avec le Rio Leone, quelques 150 kilomètres plus au sud. La vallée offre des indices importants de son utilisation comme grande voie commerciale depuis 10 000 ans, et notamment des traces de chasseurs-cueilleurs préhistoriques, de l'Empire inca (XVe-XVIe siècle) et des combats pour l'indépendance (XIXe-XXe siècle). Visite des villages typiques indigènes (Humahuaca, Tumbaya, Tilcara).

 Nuit Salta

1 Jour 18/ Salta- Buenos Aires (Arg)

 Transfert à l'aéroport

 Vol Salta/ Buenos Aires le matin

 Transfert à l'hôtel

Découverte de la capitale:

Visite de la place de Mayo, marquée par l'histoire avec ses bâtiments environnants : le musée Cabildo, rescapé de l'époque coloniale, la Casa Colorada palais présidentiel, la cathédrale Metropolitana...

-Visite du quartier incontournable des marins de la Boca avec ses maisons multicolores aux charmes nostalgiques et son musée à l'air libre de peintres et sculpteurs.

-Visite du quartier San Telmo avec ses belles demeures coloniales et ses nombreux patios. San Telmo est le quartier des antiquaires et des brocantes où de superbes boutiques laissent imaginer par les trésors qu'elles referment ce que fut l'opulence de Buenos Aires de la Belle Epoque. C'est aussi le quartier où surgit le Tango.

-Visite du quartier la Recoleta avec son architecture européenne. Passage au cimetière Recoleta bordé de l'église Nuestra Señora del Pilar, qui abrite de somptueux et luxueux caveaux, beaucoup classés Monuments Historiques et qui contient la Sépulture de la populaire Eva Peron

Dîner spectacle tango

 Nuit Buenos Aires

1 Jour 19/ Buenos Aires (Arg)

 Transfert à l'aéroport

 Vol international